




Rev. 19/02/07

## COMUNICADO DE FENÓMENOS METEOROLÓGICOS ADVERSOS

Para su conocimiento y efectos, adjunto se acompaña transcripción del Comunicado de Fenómenos Meteorológicos Adversos elaborado por el Centro Meteorológico Zonal de Cantabria y Asturias:


### Nivel de riesgo importante



<b>Fenómeno</b>	 Acumulación de nieve: 20 cm
<b>Ámbito Geográfico</b>	Cantabria del Ebro, Liébana
<b>Hora de comienzo</b>	21:00 hora oficial del 21/03/2008
<b>Hora de finalización</b>	00:00 hora oficial del 22/03/2008
<b>Probabilidad</b>	40%-70%
<b>Comentario</b>	Se prevé que las precipitaciones de nieve continuen y se intensifiquen durante el sábado y domingo


### Nivel de riesgo importante



<b>Fenómeno</b>	 Acumulación de nieve: 7 cm
<b>Ámbito Geográfico</b>	Centro y valle de Villaverde
<b>Hora de comienzo</b>	21:00 hora oficial del 21/03/2008
<b>Hora de finalización</b>	00:00 hora oficial del 22/03/2008
<b>Probabilidad</b>	10%-40%
<b>Comentario</b>	Se prevé que las precipitaciones de nieve continuen y se intensifiquen durante el sábado y domingo

### Nivel de riesgo importante



<b>Fenómeno</b>	 Costeros
<b>Ámbito Geográfico</b>	Cantabria
<b>Hora de comienzo</b>	12:00 hora oficial del 21/03/2008
<b>Hora de finalización</b>	00:00 hora oficial del 22/03/2008
<b>Probabilidad</b>	40%-70%
<b>Comentario</b>	Mar muy gruesa del Noroeste

### Santander, 19 de marzo de 2008

**ZONA LITORAL:** ALFOZ DE LLOREDO / ARGOÑOS / ARNUERO / ASTILLERO, EL / BARCENA DE CICERO / BAREYO / CABEZON DE LA SAL / CAMARGO / CARTES / CASTAÑEDA / CASTRO-URDIALES / COLINDRES / COMILLAS / ENTRAMBASAGUAS / ESCALANTE / HAZAS DE CESTO / HERRERIAS / LAREDO / LIENDO / LIERGANES / LIMPIAS / MARINA DE CUDEYO / MEDIO CUDEYO / MERUELO / MIENGO / NOJA / PENAGOS / POLANCO / REOCIN / RIBAMONTAN AL MAR / RIBAMONTAN AL MONTE / RIOTUERTO / RUILOBA / SANTA CRUZ DE BEZANA / SANTANDER / SANTILLANA DEL MAR / SANTOÑA / SAN VICENTE DE LA BOROQUERA / SOLORZANO / SUANCES / TORRELA VEGA / UDIAS / VALDALIGA / VAL DE SAN VICENTE / VILLAESCUSA / VOTO

**ZONA CENTRO-VALLE VILLAVERDE:** AMPUERO / ANIEVAS / ARENAS DE IGÜÑA / ARREDONDO / BARCENA DE PIE DE CONCHA / CABUERNIGA, VALLE DE / CAMPOO DE YUSO / CIEZA / CORRALES DE BUELNA, LOS / CORVERA DE TORANZO / GURIEZO / HERMANDAD DE CAMPOO DE SUSO / LAMASON / LUENA / MAZCUERRAS / MIERA / MOLLEDO / PESQUERA / POLACIONES / PUENTE-VIESGO / RAMALES DE LA VICTORIA / RASINES / RIONANSA / RUENTE / RUESGA / SAN FELICES DE BUELNA / SAN MIGUEL DE AGUAYO / SAN PEDRO DEL ROMERAL / SAN ROQUE DE RIOMIERA / SANTA MARIA DE CAYON / SANTIURDE DE REINOSA / SANTIURDE DE TORANZO / SARO / SELAYA / SOBA / TOJOS, LOS / VEGA DE PAS / VILLACARRIEDO / VILLAFUERE / VILVAVERDE DE TRUCIOS

**ZONA EBRO:** CAMPOO DE EN MEDIO / REINOSA / ROZAS DE VALDEARROYO, LAS / VALDEOLEA / VALDEPRADO DEL RIO / VALDEREDIBLE

**ZONA LIEBANA:** CABEZON DE LIEBANA / CAMALEÑO / PEÑARRUBIA / PESAGUERO / POTES / TRESVISO / VEGA DE LIEBANA

**TÉRMINOS EMPLEADOS:**

NIVEL NARANJA: Existe un riesgo meteorológico importante (Fenómenos meteorológicos no habituales)  
 NIVEL ROJO: El riesgo meteorológico es extremo (Fenómenos meteorológicos no habituales de intensidad excepcional).  
 PROBABILIDAD: Grado o porcentaje de probabilidad de ocurrencia del fenómeno.  
 HORA COMIENZO Y FINALIZACIÓN: Estimación horaria aproximada de inicio y conclusión del fenómeno adverso