

SECTOR NOROESTE PENINSULAR

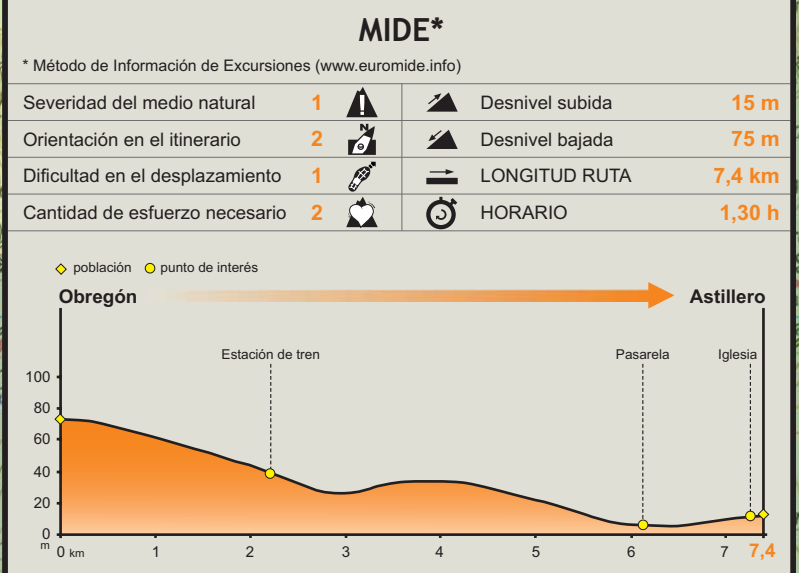
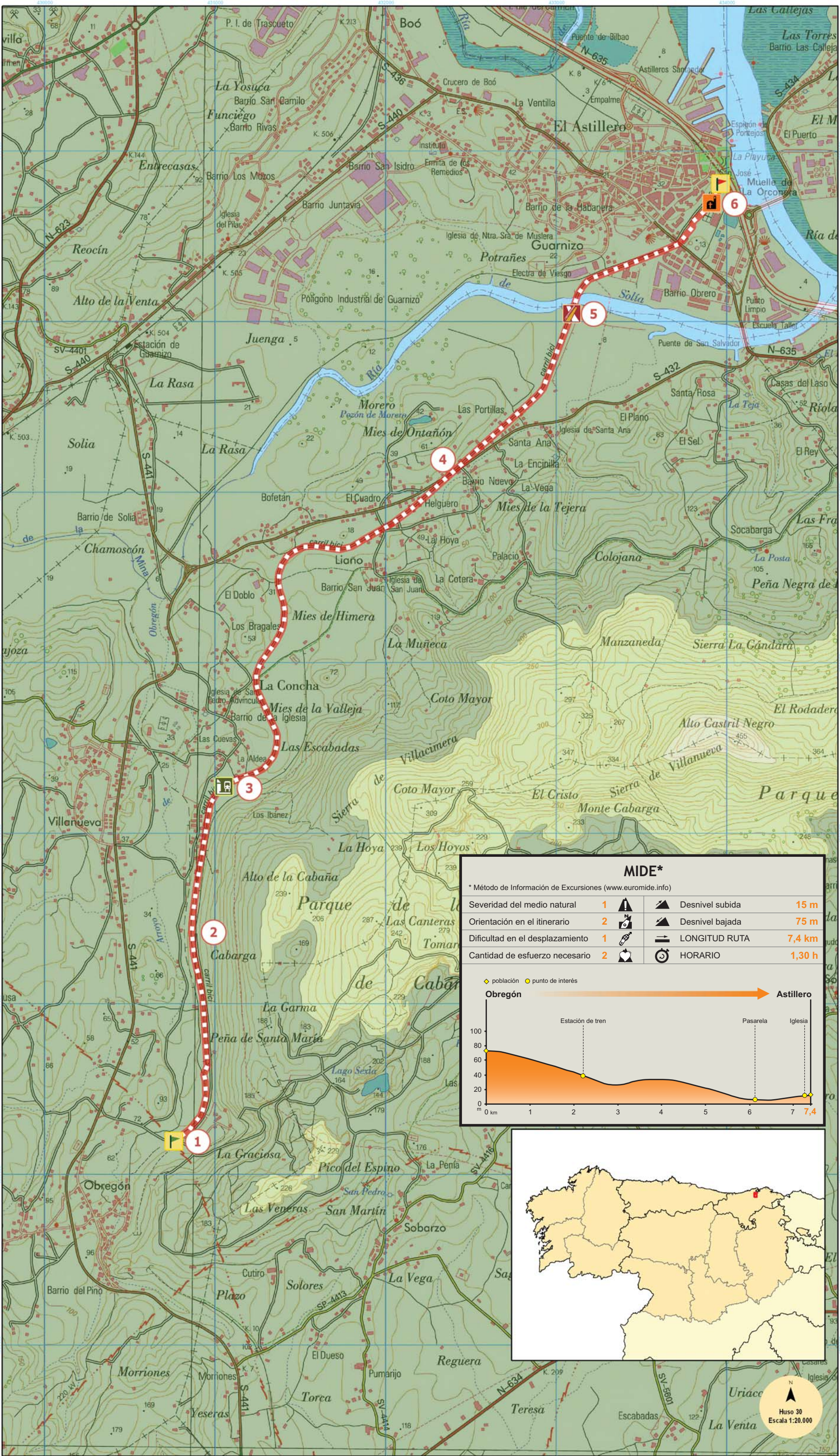
CAMINO NATURAL DE VILLAESCUSA



Inicio de la ruta
Fin de la ruta
Iglesia



Antigua estación o apeadero
Pasarela peatonal




Huso 30
Escala 1:20.000

Este Camino Natural se encuentra en la zona noroeste de Cantabria, muy próximo a la bahía de Santander. Tiene una longitud de unos siete kilómetros y medio, y sigue el trazado del antiguo ferrocarril Astillero-Ontaneda.

El municipio de Villaescusa se extiende a los pies de las sierras del Parque Natural del Macizo de Peña Cabarga e incluye los núcleos de población de La Concha, Liaño, Obregón y Villanueva.

La tradición minera en esta zona ha dejado un espectacular paisaje de pináculos calcáreos rojizos que se extienden entre Villaescusa y Penagos.



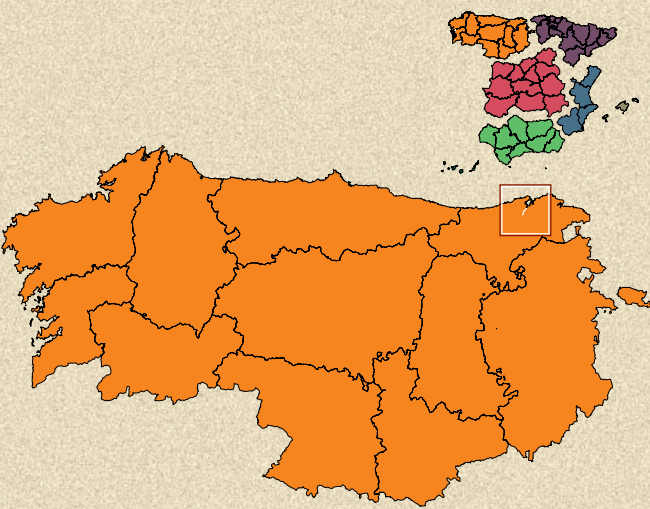
Maizales junto al camino

Desde 1993 el Programa de Caminos Naturales del Ministerio de Medio Ambiente y Medio Rural y Marino, tiene como objetivo la recuperación de antiguas infraestructuras: líneas de ferrocarril, vías pecuarias o caminos tradicionales, para el uso y disfrute del ciudadano. Los Caminos Naturales se integran en la Red Nacional de itinerarios no motorizados.

Estas rutas nos acercan al medio rural para descubrir la biodiversidad y belleza de nuestro valioso patrimonio natural, y conocer los pueblos, monumentos, tradiciones y gentes que componen el singular paisaje cultural de nuestro territorio.

Te invitamos a recorrerlos y te ofrecemos las claves para disfrutar del viaje. En este folleto encontrarás una breve descripción del Camino Natural de Villaescusa y la cartografía necesaria para realizar su recorrido, junto con recomendaciones para aprovechar al máximo esta experiencia.

Sólo te pedimos una cosa: no olvides dejarlo todo como lo encontraste. La conservación de estos caminos también es tu responsabilidad.



TELÉFONOS DE INTERÉS:


Ayuntamiento de Villaescusa: 942 555 047
Ayuntamiento de Astillero: 942 540 018



MINISTERIO DE MEDIO AMBIENTE Y MEDIO RURAL Y MARINO



MINISTERIO DE MEDIO AMBIENTE Y MEDIO RURAL Y MARINO




Hembra de oso pardo con su cría en Cabárceno

PARQUE DE LA NATURALEZA DE CABÁRCENO
Situado dentro del Parque Natural de Peña Cabarga, este curioso espacio acoge animales de los cinco continentes en régimen de semi-libertad, en extensos recintos donde coexisten una o varias especies.
De esta forma deja de ser un zoológico al uso, al tiempo que se puede disfrutar de un entorno único observando las formaciones kársticas que deben su morfología a la antigua explotación minera del hierro.




Tigre en el Parque de la Naturaleza de Cabárceno

1. El camino de Villaescusa comienza junto al Parque de la Naturaleza de Cabárceno, entrando por Obregón y continúa, entre verdes prados, por una senda asfaltada que gira a la izquierda y llega a un cruce. En este punto la ruta continúa por la derecha a través de un camino ascendente que posteriormente se va haciendo más llano.
2. Tras pasar junto a varias casas se adentra en un pequeño bosque de robles, arces, fresnos, castaños y madroños. Una vez atravesado, se divisan ya las primeras viviendas del pueblo de Villanueva.
3. La senda conduce hasta la antigua estación de tren de La Concha, ahora recuperada para albergar algunas dependencias municipales, y sigue por una zona de prados rodeados de arces, laureles, robles, castaños y encinas. Más adelante, se cruza la carretera de La Concha y el camino prosigue, ahora entre campos de maíz y zonas de pasto, pasando por una pequeña área de descanso situada poco antes de llegar la localidad de Liaño.
4. Posteriormente, la ruta supera la transitada carretera comarcal S-432 y las antiguas instalaciones de una fábrica de ladrillo.
5. Por un puente de hierro se cruza la ría de Solía para adentrarse en la industrializada localidad de Astillero.
6. Una vez allí, el camino atraviesa el parque de La Plancha para concluir junto al antiguo cargadero de mineral de Orconera. Desde aquí se puede disfrutar de un bello panorama de la Ría de Solía, una de las que confluyen en la hermosa bahía de Santander.



Iglesia de Astillero y parque La Plancha



Atardecer en Liaño

1. El camino de Villaescusa comienza junto al Parque de la Naturaleza de Cabárceno, entrando por Obregón y continúa, entre verdes prados, por una senda asfaltada que gira a la izquierda y llega a un cruce. En este punto la ruta continúa por la derecha a través de un camino ascendente que posteriormente se va haciendo más llano.
2. Tras pasar junto a varias casas se adentra en un pequeño bosque de robles, arces, fresnos, castaños y madroños. Una vez atravesado, se divisan ya las primeras viviendas del pueblo de Villanueva.