Nota de prensa

Operativo Especial San José 2012

Tráfico prevé unos 640.000 desplazamientos por Casilla y León en el primer puente del año

- **Lunes 19 de marzo, festividad de San José en las Comunidades de Castilla y León, Valenciana, Madrid, Murcia, Navarra y La Rioja.**

- **Las vías más utilizadas serán las del interior hacia las costas, zonas de montaña, segundas residencias y poblaciones con celebraciones festivas.**

15 de marzo de 2012. Con motivo de la festividad de San José (19 de marzo) que es festivo en Castilla y León y cinco comunidades más, y dado el incremento de desplazamientos de vehículos que se producirá en las carreteras durante estos días, la Dirección General de Tráfico, pone en marcha un dispositivo especial para regular, dar fluidez y velar por la seguridad de los 640.000 desplazamientos previstos en esta Comunidad durante el puente. El operativo comienza a las 15 horas del viernes 16 de marzo y finaliza a las 24 horas del lunes 19.

Los principales destinos de estos desplazamientos serán las zonas turísticas de montaña, para la práctica de deportes de invierno, las poblaciones con celebraciones festivas, principalmente en Levante, zonas turísticas de costa y segunda residencia.

Las mayores densidades circulatorias se producirán el viernes a primeras horas de la tarde en las salidas de los grandes núcleos urbanos situados en las comunidades que es festivo el 19 de marzo, para luego situarse al final de la tarde en las zonas de destino. Las complicaciones se trasladarán al lunes por la tarde, momento en el que comenzará el retorno.

Por este motivo, desde la DGT se recuerda que los periodos más conflictivos para viajar son entre las 17:00 y las 21:00 horas del viernes 16 y entre las 16:00 y las 22:00 del lunes 19 de marzo.

CORREO ELECTRÓNICO G. DE PRENSA
prensa.castillayleon@seap.minhap.es

Esta información puede ser usada en parte o en su integridad sin necesidad de citar fuentes

JESUS RIVERO MENESES, 1
47014 VALLADOLID
TEL: 983 999 000
FAX: 983 999 131/ 132

DISPOSITIVO

Para llevar a cabo estas operaciones, se ha establecido un dispositivo que cuenta con personal dependiente de la Dirección General de Tráfico y de otras entidades: en total 79 funcionarios y personal técnico especializado que atienden labores de supervisión, regulación e información de tráfico en el Centro de Gestión adscrito a la Jefatura Provincial de Tráfico de Valladolid.

El Centro de Gestión adscrito a la Jefatura Provincial del Tráfico de Valladolid dispone de 91 cámaras de televisión, 146 estaciones de toma de datos, 150 paneles de mensajería variable, 71 estaciones meteorológicas y 1 helicóptero que actúa en misiones de vigilancia y regulación del tráfico desde su base en Villanubla (Valladolid).

SERVICIO DE HELICÓPTEROS DE LA DGT

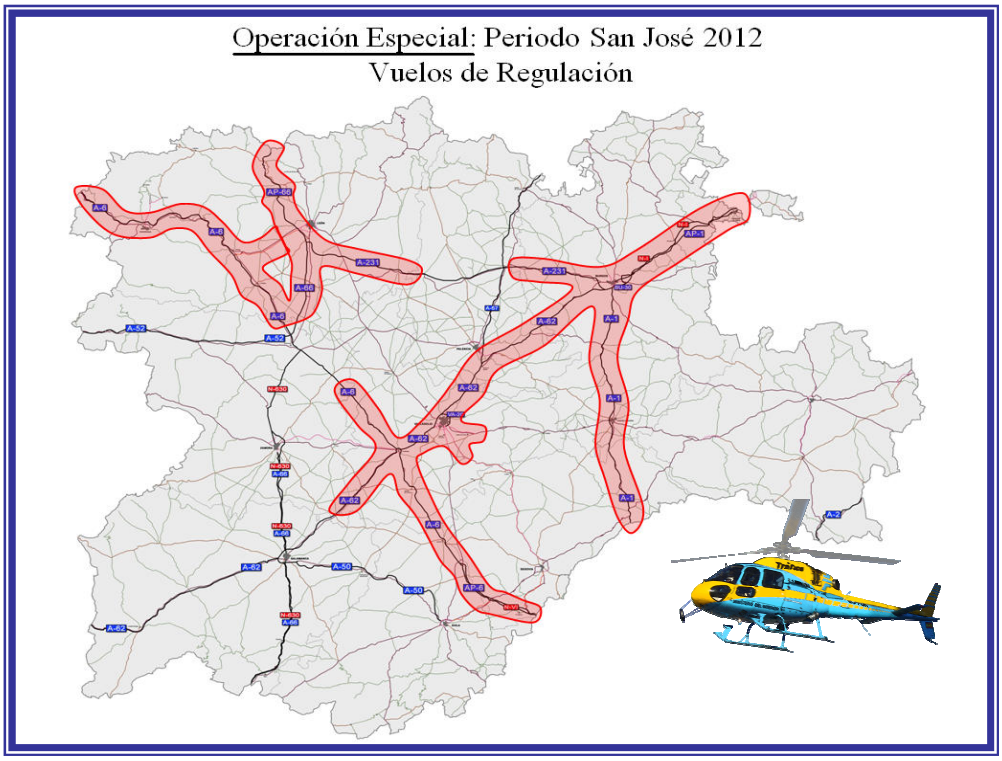

El Servicio de Helicópteros de la DGT realizará Vuelos en la zona durante el periodo de San José 2012, según lo indicado en el mapa, en total coordinación con el Centro de Gestión adscrito a la Jefatura Provincial de Tráfico de Valladolid y con la Agrupación de Tráfico de la Guardia Civil.

CORREO ELECTRONICO G. DE PRENSA
prensa.castillayleon@seap.minhap.es
Esta información puede ser usada en parte o en su integridad sin necesidad de citar fuentes
JESUS RIVERO MENESES, 1
47014 VALLADOLID
TEL: 983 999 000
FAX: 983 999 131/ 132

ACCIDENTALIDAD EN SAN JOSÉ

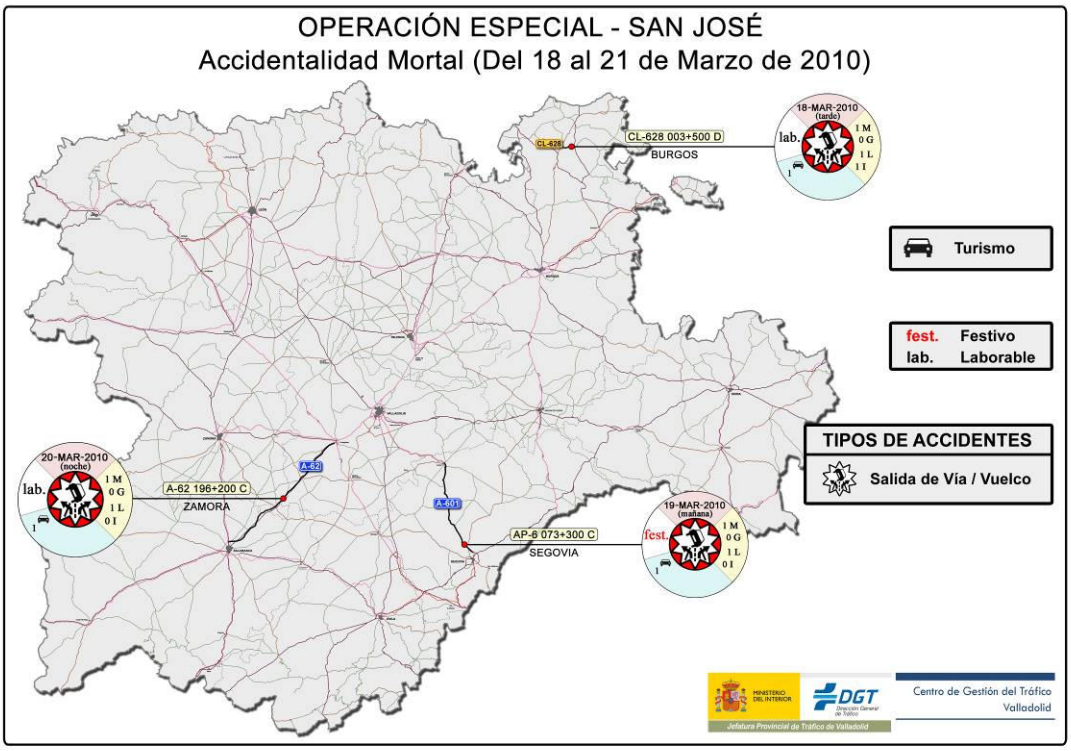

Durante la Operación Especial de San José del año 2010 se produjeron 3 accidentes mortales, con 3 víctimas. En los años 2007, 2008 y 2011 no se llevo a cabo dicha Operación Especial.

- ***ITINERARIO: AUTOVÍA AP-6 TRAMO AFECTADO POR OBRAS SAN RAFAEL – VILLACASTÍN (P.k. 61-78) Y AUTOVÍA A-1 TRAMO AFECTADO POR OBRAS SANTO TOMÉ – BURGOS (P.k. 101-234)***

Para la circulación entre ZONA CENTRO – NORTE (Valladolid – A-62 – Burgos / Cantabria / País Vasco):

► Madrid por A-6 / AP-6 hasta San Rafael (P.k. 61 de AP-6), donde se enlaza con la carretera N-603 ó AP-61 (peaje) a Segovia para a continuación tomar la autovía A-601 a Valladolid (A-62) y desde aquí se enlaza con las siguientes carreteras según destinos:

CORREO ELECTRONICO G. DE PRENSA
prensa.castillayleon@seap.minhap.es
Esta información puede ser usada en parte o en su integridad sin necesidad de citar fuentes
JESUS RIVERO MENESES, 1
47014 VALLADOLID
TEL: 983 999 000
FAX: 983 999 131/ 132

► Cantabria: se continúa por la A-62 hasta Venta de Baños y se toma la autovía A-67 a Santander.

► Bilbao / País Vasco:

- se continúa por la A-62 hasta Venta de Baños y se toma la autovía A-67 a Santander, y desde allí por A-8 a Bilbao.
- se continúa por la A-62 hasta Burgos y por las autopistas AP-1 y AP-68 (peaje) a Bilbao.

Para la circulación entre ZONA NORTE – CENTRO (Cantabria / País Vasco / Burgos –A-62– Valladolid):

► Bilbao / País Vasco: Bilbao por AP-68 y AP-1 hasta Burgos, se continúa por la A-62 hasta Valladolid y se toma la autovía A-601 hasta Segovia.

► Cantabria: Santander por A-67 hasta Venta de Baños y allí se continúa por la A-62 hasta Valladolid y se toma la autovía A-601 hasta Segovia.

► A Madrid: desde los itinerarios anteriores desde Segovia donde se enlaza con la carretera N-603 ó AP-61 (peaje) y después cogiendo la AP-6 / A-6.

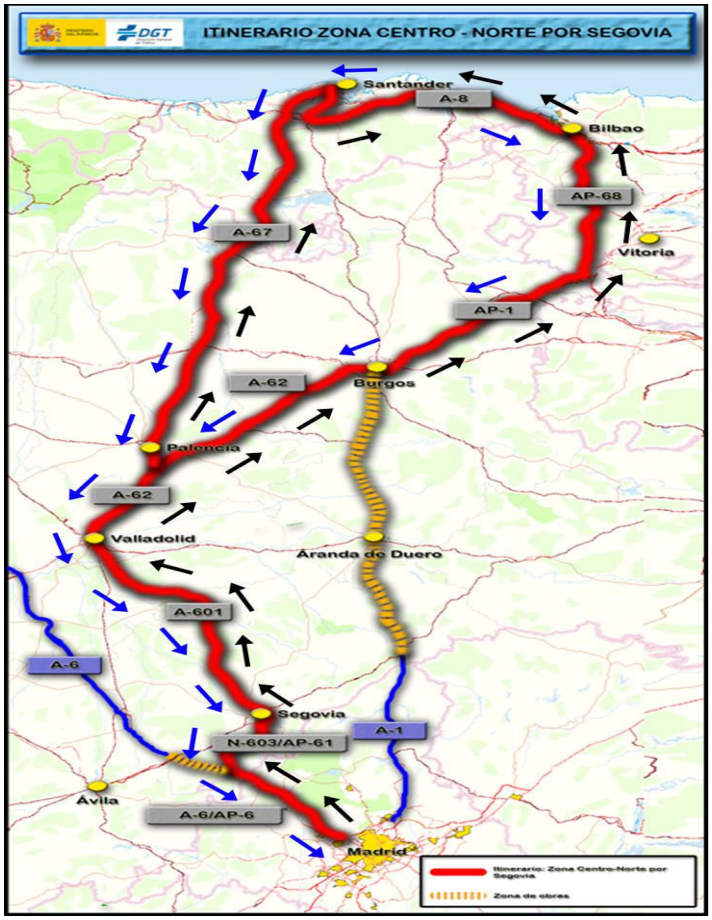

CORREO ELECTRONICO G. DE PRENSA
prensa.castillayleon@seap.minhap.es

Esta información puede ser usada en parte o en su integridad sin necesidad de citar fuentes

JESUS RIVERO MENESES, 1
47014 VALLADOLID
TEL: 983 999 000
FAX: 983 999 131/ 132

Otros itinerarios alternativos:

Ávila:

Previstos para el regreso en la autovía A-6 (Adanero-Coruña); la N-VI, N-403 y CL-505 sentido Madrid.

Previstos para el regreso en la N-110 (Soria-Plasencia); Km. 284 por AV-120, AV-110 y N-501 sentido Ávila.

Burgos:

A-1:
Desde P.k. 141 hasta el 233 presenta retenciones por remodelación de la Autovía, quedando varios tramos con un solo carril por sentido. Posibilidad de itinerario alternativo Burgos - Madrid siguiendo A-62 (A-601, AP-61 y AP6).

Segovia:

A-I:
Desde el P.k. 99,300 por la N-110 hasta Torrecaballeros (P.k.181) y por la SG-P-6121 hasta la Granja de San Ildefonso y CL-601 a Madrid.

N-VI y A-6 (son alternativas una de la otra):
Alternativas de ambas: bien Villacastín – N-110 Segovia-CL-601, o San Rafael N-603 ó AP-61, Segovia-CL-601.

Desde el Centro de Gestión del Tráfico de Valladolid se informará a los conductores de la recomendación de uso del itinerario alternativo 1, tanto en la información telefónica que se facilite como desde los paneles luminosos ubicados en las vías de alta capacidad próximas a las obras, mediante mensajes como:

Otras medidas de ordenación:

AP-6

Salida

- Apertura del túnel nº 1 reversible sentido A Coruña.
- Carril en sentido contrario al habitual entre pp.kk. 60,500 al 75,000.

Retorno

- Anulación carril rápido en el P.k. 59 - 78,1 sentido Adanero.
- Carril en sentido contrario al habitual entre pp.kk. 60,000 al 78,100 (tramo San Rafael – Villacastín.

VEHÍCULOS PESADOS Y OBRAS

Serán paralizadas las obras, los días y horas que seguidamente se relacionan.

- Desde las 13:00 horas del viernes 16 de marzo, hasta las 24:00 horas del lunes 19 de marzo.

Con objeto de incrementar la Seguridad Vial y la fluidez del tráfico en la red viaria española, la Dirección General de Tráfico dictó la Resolución de 24 de enero de 2012 (Boletín Oficial del Estado del 04 de febrero de 2012), por las que se restringe la circulación de vehículos de transporte de mercancías de más de 7.500 Kg de M.M.A., transporte de mercancías peligrosas, vehículos que precisan autorización especial para circular en razón de la carga que transportan, vehículos especiales, maquinaria de servicios automotriz -grúa de elevación- en determinadas carreteras, ciertos días del año, así como restricciones a la celebración de pruebas deportivas.

Mercancías peligrosas y maquinaria de servicio automotriz, grúa de elevación:

- Domingo 18 de marzo, de 08:00 a 15:00 horas
- Lunes 19 de marzo, de 08:00 a 24:00 horas

Vehículos que precisan autorización complementaria para circular:

Desde las 13:00 horas del sábado 17 de marzo, hasta las 02:00 horas del martes 20 de marzo.

CORREO ELECTRONICO G. DE PRENSA
prensa.castillayleon@seap.minhap.es
Esta información puede ser usada en parte o en su integridad sin necesidad de citar fuentes
JESUS RIVERO MENESES, 1
47014 VALLADOLID
TEL: 983 999 000
FAX: 983 999 131/ 132

CONSEJOS

En vía desdoblada, circule por el carril derecho y si tiene que detener el vehículo hágalo siempre fuera de la calzada o en el arcén.

Además hay que tener en cuenta otros consejos de carácter general, como:

- Atender en todo momento las instrucciones de los agentes de vigilancia en las carreteras así como de la información de los paneles de mensajes en carretera.

- Mantener la distancia de seguridad con el vehículo precedente.

- La víspera del viaje procure descansar y dormir lo suficiente.

- Evite durante el viaje las comidas copiosas.

- Adoptar las mismas precauciones al realizar desplazamientos cortos que en los de largo recorrido.

- **Al volante, ni una sola gota de alcohol**. El consumo de alcohol por los conductores es incompatible con la conducción.

- **Cinturón todos, cinturón siempre**. En cualquier desplazamiento, ya sea de corto o largo recorrido, deben utilizarse los sistemas de seguridad adecuados. Cinturón, casco o sillas infantiles pueden salvarnos la vida.

- **Conducción sosegada**. Durante el viaje se deben realizar descansos cada dos horas aproximadamente. La desatención en la conducción es el principal factor desencadenante de accidentes graves.

- **Las prisas pueden matar**. La velocidad debe ser la adecuada a las circunstancias y a la vía por la que circulamos. En autopistas y autovías la velocidad máxima permitida para turismos y motocicletas es de 110 km/h.

- Cuidado con las distracciones al volante. **No utilice el teléfono móvil.**

INFORMACIÓN

La Dirección General de Tráfico ofrece gratuitamente información del estado de la

CORREO ELECTRONICO G. DE PRENSA
prensa.castillayleon@seap.minhap.es
Esta información puede ser usada en parte o en su integridad sin necesidad de citar fuentes
JESUS RIVERO MENESES, 1
47014 VALLADOLID
TEL: 983 999 000
FAX: 983 999 131/ 132

circulación y de las incidencias que pueden afectarla, para una correcta planificación de los viajes por carretera, a través de los siguientes medios:

- DESDE TELÉFONO MÓVIL
  Movistar 505 / 404 / e-moción
  Vodafone 141
  Orange 2221
  WAP http://wap.dgt.es

Uno de los sistemas que potencialmente más posibilidades ofrece es el de información mediante mensajes cortos desde teléfono móvil o sms.

- INTERNET http://www.dgt.es
- TELETEXTO DE TVE página 600
- TELETEXTO DE TELE 5 página 470
- TELETEXTO DE ANTENA 3 página 410
- TELETEXTO DE CUATRO página 185
- TELETEXTO DE LA SEXTA página 490
- TELÉFONO 011
- BOLETINES INFORMATIVOS DE RADIO

La DGT ha redactado un dossier, en el que por provincias, se detallan los puntos conflictivos, por intensidad de circulación o por obras, itinerarios alternativos, medidas de regulación, días y carreteras más concurridas, así como el cuadro de restricciones a la circulación de vehículos pesados que por días y tramos de carretera afectan a cada comunidad.

JESUS RIVERO MENESES, 1
47014 VALLADOLID
TEL: 983 999 000
FAX: 983 999 131/ 132