

ELECCIONES EUROPEAS MAIATZAK **25** MAYO EUROPAR HAUTESKUNDEAK **2 0 1 4**





GOBERNUAREN ORDEZKARITZA
EUSKAL AUTONOMIA
ERKIDEGOAN

DELEGACIÓN DEL GOBIERNO
EN LA COMUNIDAD AUTÓNOMA
DEL PAÍS VASCO





ELECCIONES AL PARLAMENTO EUROPEO 2014 - 25 DE MAYO DE 2014

	 ALAVA	 BIZKAIA	 GIPUZKOA	 PAIS VASCO
Número de Municipios	51	112	88	251
Población de derecho	321.417	1.156.447	713.818	2.191.682
Mesas transmisión con TABLET	339	1.192	668	2.199
Mesas transmisión manual	0	0	52	52
Total Mesas	339	1.192	720	2.251
Colegios Electorales	101	338	299	738
Urnas	339	1.192	720	2.251
Cabinas	339	1.192	720	2.251
Miembros de Mesas - Titulares	1.017	3.576	2.160	6.753
Miembros de Mesas - Suplentes	2.034	7.152	4.320	13.506
Censo Electoral - CER	247.851	916.269	554.719	1.718.839
Censo Electoral - CERA	5.265	33.283	23.659	62.207
Censo Electoral - CERE	1.048	2.003	1.519	4.570
TOTAL CENSO ELECTORAL	254.164	951.555	579.897	1.785.616

Datos de Población a 1 de Enero de 2013

Censo CER: Número de electores españoles residentes en España

Censo CERA: Número de electores españoles residentes en el Extranjero

Censo CERE: Número de electores de otros países de la Unión Europea residentes en España

Cifras definitivas para el 25-05-2014

25/05/2014



ELECCIONES AL PARLAMENTO EUROPEO 2014 - 25 DE MAYO DE 2014

CODIGO	MUNICIPIO	Población de Derecho	Mesas Tablet	Mesas No Tablet	Total Mesas	Colegios Elect.	Censo CER	Censo CERA	Cen-CERE Res. U.E.	TOT. CENSO ELECTORAL
1	01001	Alegría-Dulantzi	2.870	2	2	1	2.023	60	5	2.088
2	01002	Amurrio	10.139	12	12	8	8.149	167	23	8.339
3	01049	Añana	154	1	1	1	143	12	0	155
4	01003	Aramaio	1.491	1	1	1	1.187	50	2	1.239
5	01006	Armiñón	237	1	1	1	185	6	2	193
6	01037	Arraia-Maeztu	731	1	1	1	594	31	7	632
7	01008	Arratzua-Ubarrundia	981	1	1	1	787	20	0	807
8	01004	Artziniega	1.832	2	2	1	1.423	41	1	1.465
9	01009	Asparrena	1.671	2	2	1	1.281	63	0	1.344
10	01010	Ayala/Aiara	2.935	3	3	3	2.270	94	3	2.367
11	01011	Baños de Ebro/Mañueta	323	1	1	1	239	9	4	252
12	01013	Barrundia	924	1	1	1	719	34	4	757
13	01014	Berantevilla	479	1	1	1	378	19	2	399
14	01016	Bernedo	567	1	1	1	440	36	1	477
15	01017	Campezo/Kanpezu	1.127	1	1	1	864	91	2	957
16	01021	Elburgo/Burgelu	617	1	1	1	472	9	3	484
17	01022	Elciego	1.045	1	1	1	820	28	6	854
18	01023	Elvillar/Bilar	357	1	1	1	277	25	1	303
19	01046	Erriberagoitia / Ribera Alta	758	1	1	1	591	6	2	599
20	01056	Harana/Valle de Arana	260	1	1	1	233	23	0	256
21	01901	Iruña Oka/Iruña de Oca	3.100	3	3	1	2.276	22	9	2.307
22	01027	Iruraiz-Gauna	517	1	1	1	417	25	2	444
23	01019	Kripan	198	1	1	1	148	2	1	151
24	01020	Kuartango	357	1	1	1	318	15	0	333
25	01028	Labastida/Bastida	1.476	1	1	1	1.087	28	6	1.121
26	01030	Lagrán	170	1	1	1	151	22	0	173
27	01031	Laguardia	1.528	2	2	1	1.208	51	13	1.272
28	01032	Lanciego/Lantziego	685	1	1	1	521	17	0	538
29	01902	Lantarón	937	2	2	2	758	17	8	783
30	01033	Lapuebla de Labarca	828	1	1	1	662	22	0	684
31	01036	Laudio/Llodio	18.510	19	19	8	15.125	160	9	15.294
32	01058	Legutio	1.749	2	2	1	1.307	30	6	1.343
33	01034	Leza	213	1	1	1	164	7	3	174
34	01039	Moreda de Álava/Moreda Araba	238	1	1	1	210	23	1	234
35	01041	Navaridas	223	1	1	1	152	4	0	156
36	01042	Okondo	1.149	1	1	1	900	30	1	931
37	01043	Oyón-Oion	3.279	3	3	1	2.322	63	7	2.392
38	01044	Peñacerrada-Urizaharra	269	1	1	1	236	15	0	251
39	01047	Ribera Baja/Erribera Beitia	1.334	1	1	1	971	10	9	990
40	01051	Salvatierra/Agurain	4.995	5	5	2	3.615	52	8	3.675
41	01052	Samaniego	326	1	1	1	234	13	0	247
42	01053	San Millán/Donemiliaga	743	1	1	1	597	54	0	651
43	01054	Urkabustaiz	1.300	1	1	1	947	21	5	973
44	01055	Valdegovia/Gaubea	1.044	2	2	2	842	116	11	969
45	01057	Villabuena de Álava/Eskuernaga	310	1	1	1	252	17	2	271
46	01059	Vitoria-Gasteiz	241.386	241	241	32	185.496	3.497	851	189.844
47	01060	Yécora/Iekora	265	1	1	1	204	16	8	228
48	01061	Zalduondo	186	1	1	1	153	1	0	154
49	01062	Zambrana	422	1	1	1	325	10	5	340
50	01018	Zigoitia	1.755	2	2	1	1.384	46	3	1.433
51	01063	Zuia	2.427	2	2	1	1.794	35	12	1.841
		TOTAL ALAVA	321.417	339	0	339	247.851	5.265	1.048	254.164

Datos de Población a 1 de Enero de 2013

Censo CER: Número de electores españoles residentes en España

Censo CERA: Número de electores españoles residentes en el Extranjero

Censo CERE: Número de electores de otros países de la Unión Europea residentes en España

Cifras definitivas para el 25-05-2014

19/05/2014 8:39



ELECCIONES AL PARLAMENTO EUROPEO 2014 - 25 DE MAYO DE 2014

CODIGO	MUNICIPIO	Población de Derecho	Mesas Tablet	Mesas No Tablet	Total Mesas	Colegios Elect.	Censo CER	Censo CERA	Cen-CERE Res. U.E.	TOT. CENSO ELECTORAL
1	48001	Abadiño	7.458	7	7	2	5.862	66	13	5.941
2	48002	Abanto y Ciérvana-Abanto Zierb	9.758	10	10	3	7.927	406	9	8.342
3	48911	Ajangiz	450	1	1	1	379	6	3	388
4	48912	Alonsotegi	2.827	4	4	4	2.304	33	1	2.338
5	48003	Amorebieta-Etxano	18.650	18	18	4	14.242	222	131	14.595
6	48004	Amoroto	402	1	1	1	330	22	0	352
7	48005	Arakaldo	130	1	1	1	102	13	0	115
8	48006	Arantzazu	364	1	1	1	301	13	4	318
9	48093	Areatza	1.227	1	1	1	906	23	7	936
10	48009	Arrankudiaga	964	1	1	1	786	15	0	801
11	48914	Arratzu	387	1	1	1	329	2	0	331
12	48010	Arrieta	545	1	1	1	451	46	7	504
13	48011	Arrigorriaga	12.374	11	11	2	9.655	131	13	9.799
14	48023	Artea	760	1	1	1	600	11	2	613
15	48008	Artzentales	728	1	1	1	601	37	1	639
16	48091	Atxondo	1.386	2	2	2	1.153	28	2	1.183
17	48070	Aulesti	648	1	1	1	543	26	0	569
18	48012	Bakio	2.628	3	3	1	2.053	54	7	2.114
19	48090	Balmaseda	7.833	9	9	1	6.144	228	8	6.380
20	48013	Barakaldo	100.502	102	102	25	80.471	1.994	67	82.532
21	48014	Barrika	1.534	2	2	2	1.213	54	6	1.273
22	48015	Basauri	41.799	44	44	11	34.207	425	37	34.669
23	48092	Bedia	1.020	1	1	1	838	13	3	854
24	48016	Berango	6.947	6	6	2	5.232	58	12	5.302
25	48017	Bermeo	17.159	16	16	7	13.440	673	74	14.187
26	48018	Berriatua	1.249	1	1	1	885	65	1	951
27	48019	Berriz	4.829	4	4	1	3.651	44	23	3.718
28	48020	Bilbao	349.356	353	353	45	274.357	16.538	500	291.395
29	48021	Busturia	1.717	2	2	2	1.386	108	2	1.496
30	48901	Derio	5.828	5	5	1	4.677	42	4	4.723
31	48026	Dima	1.404	1	1	1	1.124	49	2	1.175
32	48027	Durango	28.691	28	28	12	21.881	593	58	22.532
33	48028	Ea	864	1	1	1	732	77	4	813
34	48031	Elantxobe	393	1	1	1	347	47	1	395
35	48032	Elorrio	7.294	8	8	1	5.768	114	12	5.894
36	48902	Erandio	24.457	25	25	5	19.116	306	9	19.431
37	48033	Ereño	249	1	1	1	207	39	6	252
38	48034	Ermua	16.247	18	18	6	12.999	141	9	13.149
39	48079	Errigoiti	532	1	1	1	439	12	4	455
40	48029	Etxebarri	10.572	10	10	2	8.239	39	8	8.286
41	48030	Etxebarria	805	1	1	1	617	85	1	703
42	48906	Forua	978	1	1	1	763	71	0	834
43	48035	Fruiz	547	1	1	1	430	24	0	454
44	48036	Galdakao	29.219	33	33	7	24.154	325	31	24.510
45	48037	Galdames	822	2	2	2	689	106	1	796
46	48038	Gamiz-Fika	1.348	2	2	2	1.092	27	5	1.124
47	48039	Garai	330	1	1	1	245	6	1	252
48	48040	Gatika	1.611	2	2	1	1.274	41	4	1.319
49	48041	Gautegiz Arteaga	895	1	1	1	698	52	0	750
50	48046	Gernika-Lumo	16.863	15	15	9	12.710	480	106	13.296
51	48044	Getxo	79.839	81	81	9	63.408	2.110	238	65.756
52	48047	Gizaburuaga	215	1	1	1	159	17	0	176
53	48042	Gordexola	1.717	2	2	1	1.379	69	2	1.450
54	48043	Gorliz	5.607	5	5	4	4.369	90	6	4.465
55	48045	Güeñes	6.522	7	7	5	5.082	146	17	5.245
56	48048	Ibarrangelu	632	1	1	1	553	53	0	606
57	48094	Igorre	4.229	4	4	1	3.246	41	8	3.295
58	48049	Ispaster	715	1	1	1	558	36	1	595
59	48910	Iurreta	3.856	5	5	4	3.002	19	20	3.041
60	48050	Izurtza	279	1	1	1	213	9	0	222
61	48022	Karrantza Harana/Valle de Carr	2.775	3	3	1	2.407	372	4	2.783
62	48907	Kortezubi	445	1	1	1	356	15	0	371
63	48051	Lanestosa	270	1	1	1	212	84	0	296



ELECCIONES AL PARLAMENTO EUROPEO 2014 - 25 DE MAYO DE 2014

CODIGO	MUNICIPIO	Población	Mesas	Mesas	Total	Colegios	Censo	Censo	Cen-CERE	TOT. CENSO	
		de Derecho	Tablet	No Tablet	Mesas	Elect.	CER	CERA	Res. U.E.		ELECTORAL
64	48052	Larrabetzu	2.016	2		2	1	1.544	22	5	1.571
65	48053	Laukiz	1.148	1		1	1	873	10	9	892
66	48054	Leioa	30.637	31		31	9	23.873	344	38	24.255
67	48057	Lekeitio	7.374	7		7	2	5.826	312	16	6.154
68	48055	Lemoa	3.475	3		3	2	2.680	42	11	2.733
69	48056	Lemoiz	1.137	1		1	1	942	83	1	1.026
70	48081	Lezama	2.448	2		2	1	1.898	27	21	1.946
71	48903	Loiu	2.484	4		4	4	1.834	27	2	1.863
72	48058	Mallabia	1.212	1		1	1	982	43	5	1.030
73	48059	Mañaria	517	1		1	1	398	18	8	424
74	48060	Markina-Xemein	4.982	5		5	1	3.665	320	5	3.990
75	48061	Maruri-Jatabe	948	1		1	1	752	27	1	780
76	48062	Mendata	368	1		1	1	305	27	0	332
77	48063	Mendexa	440	1		1	1	362	15	3	380
78	48064	Meñaka	745	1		1	1	604	30	3	637
79	48066	Morga	427	1		1	1	353	11	0	364
80	48068	Mundaka	1.929	2		2	1	1.565	171	7	1.743
81	48069	Mungia	17.022	15		15	7	12.633	365	46	13.044
82	48007	Munitibar-Arbatzegi Gerrikaitz	458	1		1	1	371	38	2	411
83	48908	Murueta	311	1		1	1	244	4	0	248
84	48071	Muskiz	7.620	10		10	6	6.145	196	13	6.354
85	48067	Muxika	1.457	2		2	2	1.169	61	4	1.234
86	48909	Nabarniz	232	1		1	1	193	22	1	216
87	48073	Ondarroa	8.687	9		9	4	7.024	228	12	7.264
88	48075	Orozko	2.613	3		3	2	1.987	33	7	2.027
89	48083	Ortuella	8.397	10		10	7	6.984	158	7	7.149
90	48072	Otxandio	1.291	1		1	1	997	27	2	1.026
91	48077	Plentzia	4.347	4		4	2	3.388	192	23	3.603
92	48078	Portugalete	47.233	49		49	9	39.293	673	48	40.014
93	48082	Santurtzi	47.020	45		45	8	38.122	611	28	38.761
94	48084	Sestao	28.651	27		27	10	22.935	792	16	23.743
95	48904	Sondika	4.550	5		5	1	3.546	45	13	3.604
96	48085	Sopelana	12.977	12		12	3	10.075	137	34	10.246
97	48086	Sopuerta	2.575	2		2	2	2.041	237	12	2.290
98	48076	Sukarrieta	360	1		1	1	305	26	1	332
99	48087	Trucios-Turtzioz	535	1		1	1	439	31	5	475
100	48088	Ubide	176	1		1	1	140	11	1	152
101	48065	Ugao-Miraballes	4.094	4		4	2	3.306	31	6	3.343
102	48089	Urduliz	3.770	4		4	1	3.154	60	7	3.221
103	48074	Urduña-Orduña	4.246	4		4	3	3.353	128	2	3.483
104	48080	Valle de Trápaga-Trapagaran	12.100	15		15	5	10.020	231	9	10.260
105	48095	Zaldibar	3.042	3		3	1	2.358	28	10	2.396
106	48096	Zalla	8.511	9		9	3	6.667	165	44	6.876
107	48905	Zamudio	3.272	3		3	1	2.588	28	6	2.622
108	48097	Zaratamo	1.650	2		2	2	1.327	16	3	1.346
109	48024	Zeanuri	1.290	1		1	1	1.010	48	3	1.061
110	48025	Zeberio	1.084	2		2	1	885	30	4	919
111	48913	Zierbena	1.479	2		2	1	1.257	7	2	1.266
112	48915	Ziortza-Bolibar	429	1		1	1	364	4	2	370
		TOTAL BIZKAIA	1.156.447	1.192	0	1.192	338	916.269	33.283	2.003	951.555

Datos de Población a 1 de Enero de 2013

Censo CER: Número de electores españoles residentes en España

Censo CERA: Número de electores españoles residentes en el Extranjero

Censo CERE: Número de electores de otros países de la Unión Europea residentes en España

Cifras definitivas para el 25-05-2014

19/05/2014 8:39



ELECCIONES AL PARLAMENTO EUROPEO 2014 - 25 DE MAYO DE 2014

CODIGO	MUNICIPIO	Población de Derecho	Mesas Tablet	Mesas No Tablet	Total Mesas	Colegios Elect.	Censo CER	Censo CERA	Cen-CERE Res. U.E.	TOT. CENSO ELECTORAL	
GIPUZKOA											
1	20001	Abaltzisketa	330		1	1	1	241	35	1	277
2	20002	Aduna	457		1	1	1	348	11	2	361
3	20016	Aia	2.038		2	2	1	1.522	22	7	1.551
4	20003	Aizarnazabal	770		1	1	1	547	6	1	554
5	20004	Albiztur	322		1	1	1	254	13	0	267
6	20005	Alegia	1.756		2	2	1	1.279	60	4	1.343
7	20006	Alkiza	380		1	1	1	272	13	1	286
8	20906	Alzaga	164		1	1	1	117	9	0	126
9	20007	Altzo	409		1	1	1	294	21	1	316
10	20008	Amezketza	972		1	1	1	739	26	0	765
11	20009	Andoain	14.630	14		14	4	11.647	282	21	11.950
12	20010	Anoeta	1.872		2	2	1	1.441	31	4	1.476
13	20011	Antzuola	2.189		2	2	1	1.671	57	1	1.729
14	20012	Arama	217		1	1	1	149	10	0	159
15	20013	Aretxabaleta	6.930	7		7	1	5.398	80	5	5.483
16	20055	Arrasate/Mondragón	22.051	20		20	6	17.571	278	24	17.873
17	20014	Asteasu	1.513		1	1	1	1.116	52	2	1.170
18	20903	Astigarraga	5.304	5		5	1	4.031	41	17	4.089
19	20015	Ataun	1.681	2		2	2	1.298	53	3	1.354
20	20017	Azkoitia	11.463	11		11	4	8.572	180	8	8.760
21	20018	Azpeitia	14.509	14		14	7	11.090	238	19	11.347
22	20904	Baliarrain	131		1	1	1	95	2	0	97
23	20019	Beasain	13.792	13		13	3	10.059	281	28	10.368
24	20020	Beizama	170		1	1	1	130	12	1	143
25	20021	Belauntza	269		1	1	1	212	5	1	218
26	20022	Berastegi	1.067		1	1	1	825	96	0	921
27	20074	Bergara	14.763	16		16	5	11.581	251	24	11.856
28	20023	Berrobi	564		1	1	1	437	24	0	461
29	20024	Bidania-Goitaz	525		1	1	1	393	17	1	411
30	20029	Deba	5.424	6		6	5	4.265	157	13	4.435
31	20069	Donostia / San Sebastián	186.500	181		181	36	146.907	9.559	534	157.000
32	20030	Eibar	27.439	27		27	14	21.718	695	24	22.437
33	20031	Elduain	239		1	1	1	180	11	0	191
34	20033	Elgeta	1.139		1	1	1	868	52	3	923
35	20032	Elgoibar	11.518	11		11	7	8.833	217	19	9.069
36	20067	Errenteria	39.178	42		42	27	30.957	839	71	31.867
37	20066	Errezil	606		1	1	1	455	50	1	506
38	20034	Eskoriatza	4.064	4		4	1	3.187	37	7	3.231
39	20035	Ezkio-Itsaso	602		1	1	1	487	30	4	521
40	20038	Gabiria	496		1	1	1	390	27	1	418
41	20037	Gaintza	119		1	1	1	98	2	1	101
42	20907	Gaztelu	170		1	1	1	131	14	0	145
43	20039	Getaria	2.686	3		3	1	2.048	61	11	2.120
44	20040	Hernani	19.354	21		21	12	15.198	391	28	15.617
45	20041	Hernialde	352		1	1	1	269	8	4	281
46	20036	Hondarribia	16.795	16		16	5	13.027	712	53	13.792
47	20042	Ibarra	4.268	4		4	2	3.299	62	6	3.367
48	20043	Idiazabal	2.299		2	2	1	1.744	162	10	1.916
49	20044	Ikaztegieta	464		1	1	1	366	4	0	370
50	20045	Irun	61.113	57		57	19	46.452	4.135	200	50.787
51	20046	Irura	1.665		1	1	1	1.143	23	4	1.170
52	20047	Itsasondo	669		1	1	1	474	23	1	498
53	20048	Larraul	259		1	1	1	179	22	0	201
54	20902	Lasarte-Oria	18.024	17		17	7	14.189	147	15	14.351
55	20049	Lazkao	5.486	6		6	1	4.083	55	8	4.146
56	20050	Leaburu	362		1	1	1	274	17	2	293
57	20051	Legazpi	8.638	10		10	5	6.936	145	12	7.093
58	20052	Legorreta	1.491		1	1	1	1.098	23	6	1.127
59	20068	Leintz-Gatzaga	258		1	1	1	192	17	0	209



ELECCIONES AL PARLAMENTO EUROPEO 2014 - 25 DE MAYO DE 2014

CODIGO	MUNICIPIO	Población de Derecho	Mesas Tablet	Mesas No Tablet	Total Mesas	Colegios Elect.	Censo CER	Censo CERA	Cen-CERE Res. U.E.	TOT. CENSO ELECTORAL	
60	20053	Lezo	6.054	6		6	1	4.792	66	9	4.867
61	20054	Lizartza	637		1	1	1	462	34	2	498
62	20901	Mendaro	1.981		2	2	1	1.451	19	3	1.473
63	20057	Mutiloa	252		1	1	1	198	15	0	213
64	20056	Mutriku	5.225	5		5	3	4.089	134	7	4.230
65	20063	Oiartzun	9.995	11		11	7	7.885	214	24	8.123
66	20058	Olaberria	942	2		2	2	767	18	5	790
67	20059	Oñati	11.202	10		10	5	8.872	384	10	9.266
68	20076	Ordizia	9.767	9		9	6	7.020	123	18	7.161
69	20905	Orendain	192		1	1	1	148	9	0	157
70	20060	Orexa	122		1	1	1	89	2	0	91
71	20061	Orio	5.524	5		5	3	4.202	80	7	4.289
72	20062	Ormaiztegi	1.312		1	1	1	976	33	4	1.013
73	20064	Pasaia	15.849	17		17	9	12.386	327	36	12.749
74	20070	Segura	1.473		1	1	1	1.093	71	2	1.166
75	20065	Soraluze/Placencia de las Armas	4.018	3		3	3	3.095	121	6	3.222
76	20071	Tolosa	18.836	18		18	7	14.717	692	20	15.429
77	20072	Urnieta	6.214	5		5	1	4.652	74	14	4.740
78	20077	Urretxu	6.853	6		6	4	5.266	99	18	5.383
79	20073	Usurbil	6.111	7		7	5	4.699	67	8	4.774
80	20075	Villabona	5.882	6		6	1	4.376	95	10	4.481
81	20078	Zaldibia	1.528		1	1	1	1.166	48	2	1.216
82	20079	Zarautz	22.760	23		23	10	17.666	528	62	18.256
83	20025	Zegama	1.547		1	1	1	1.157	37	1	1.195
84	20026	Zerain	263		1	1	1	206	11	2	219
85	20027	Zestoa	3.650	5		5	4	2.810	61	3	2.874
86	20028	Zizurkil	2.994	3		3	1	2.290	71	1	2.362
87	20081	Zumaia	9.626	9		9	2	7.412	147	21	7.580
88	20080	Zumarraga	10.094	11		11	4	8.001	176	10	8.187
		TOTAL GIPUZKOA	713.818	668	52	720	299	554.719	23.659	1.519	579.897

Datos de Población a 1 de Enero de 2013

Censo CER: Número de electores españoles residentes en España

Censo CERA: Número de electores españoles residentes en el Extranjero

Censo CERE: Número de electores de otros países de la Unión Europea residentes en España

Cifras definitivas para el 25-05-2014

19/05/2014 8:39



RESUMEN DE AFLUENCIA DE VOTANTES EN LAS ELECCIONES AL PARLAMENTO EUROPEO

PROCESOS ELECTORALES	CENSO	AFLUENCIA DE VOTANTES EN %		DATOS FINALES	
		14 HORAS	18 HORAS	% PART.	% ABST.

ALAVA

Elecciones Europeas	10/06/1987	197.309	32,27	55,17	68,39	31,61
Elecciones Europeas	15/06/1989	205.675	28,30	42,23	58,62	41,38
Elecciones Europeas	12/06/1994	226.777	25,39	37,18	50,30	49,70
Elecciones Europeas	13/06/1999	243.813	32,45	48,35	63,92	36,08
Elecciones Europeas	13/06/2004	247.400	23,23	32,08	43,37	56,63
Elecciones Europeas	07/06/2009	249.161	21,15	29,00	39,47	60,53

BIZKAIA

Elecciones Europeas	10/06/1987	891.770	31,10	53,49	66,53	33,47
Elecciones Europeas	15/06/1989	919.970	27,90	40,22	58,48	41,52
Elecciones Europeas	12/06/1994	953.366	29,23	41,05	53,87	46,13
Elecciones Europeas	13/06/1999	981.539	33,84	49,37	63,99	36,01
Elecciones Europeas	13/06/2004	974.400	25,59	35,33	46,06	53,94
Elecciones Europeas	07/06/2009	953.420	24,18	33,37	42,96	57,04

GIPUZKOA

Elecciones Europeas	10/06/1987	522.561	32,53	54,98	68,16	31,84
Elecciones Europeas	15/06/1989	535.428	29,12	42,18	58,43	41,57
Elecciones Europeas	12/06/1994	560.688	28,21	38,96	50,37	49,63
Elecciones Europeas	13/06/1999	583.973	37,46	53,05	65,75	34,25
Elecciones Europeas	13/06/2004	582.181	24,89	33,10	42,65	57,35
Elecciones Europeas	07/06/2009	576.608	22,92	30,85	39,12	60,88

PAIS VASCO

Elecciones Europeas	10/06/1987	1.611.640	31,71	54,18	67,29	32,71
Elecciones Europeas	15/06/1989	1.661.073	28,34	41,10	58,49	41,51
Elecciones Europeas	12/06/1994	1.740.831	28,40	39,87	52,28	47,72
Elecciones Europeas	13/06/1999	1.809.325	34,82	50,42	64,55	35,45
Elecciones Europeas	13/06/2004	1.803.981	25,04	34,16	44,59	55,41
Elecciones Europeas	07/06/2009	1.778.189	23,34	31,94	41,23	58,77

TOTAL ESTATAL

Elecciones Europeas	10/06/1987	28.450.491	31,39	54,93	68,52	31,48
Elecciones Europeas	15/06/1989	29.283.982	24,90	36,82	54,71	45,29
Elecciones Europeas	12/06/1994	31.558.999	32,13	45,47	59,14	40,86
Elecciones Europeas	13/06/1999	33.840.432	35,14	50,30	63,05	36,95
Elecciones Europeas	13/06/2004	34.706.044	24,56	33,92	45,14	54,86
Elecciones Europeas	07/06/2009	35.492.567	24,10	33,79	44,90	55,10

13/05/2014 13:44

