







ELECCIONES GENERALES - 20 DE NOVIEMBRE DE 2011

	 ALAVA	 BIZKAIA	 GIPUZKOA	 PAIS VASCO
Número de Municipios	51	112	88	251
Población de derecho	317.352	1.153.724	707.263	2.178.339
Diputados a elegir	4	8	6	18
Senadores a elegir	4	4	4	12
Candidaturas al Congreso	10	11	10	31
Candidaturas al Senado	10	11	10	31
PDAs en la provincia para transmisión de datos	69	299	207	575
Mesas transmisión con PDA	358	1.343	759	2.460
Mesas transmisión manual	69	130	114	313
Total Mesas	427	1.473	873	2.773
Colegios Electorales	106	343	309	758
Urnas (Congreso + Senado)	854	2.946	1.746	5.546
Cabinas	427	1.473	873	2.773
Total Papeletas al Congreso	1.411.000	7.750.000	4.500.000	13.661.000
Total Papeletas al Senado	230.000	800.000	450.000	1.480.000
Miembros de Mesas - Titulares	1.281	4.419	2.619	8.319
Miembros de Mesas - Suplentes	2.562	8.838	5.238	16.638
Representantes de la Administración	322	1.098	503	1.923
Censo Electoral - CER	246.383	920.993	554.905	1.722.281
Censo Electoral - CERE	4.359	28.470	20.427	53.256
TOTAL CENSO ELECTORAL	250.742	949.463	575.332	1.775.537

Datos de Población a 1 de Enero de 2010

Censo CER: Censo Electoral Residentes - Número de electores residentes en España

Censo CERE: Censo Electoral Residentes en el Extranjero

Cifras definitivas para el 20-11-2011

20/11/2011



ELECCIONES GENERALES - 20 DE NOVIEMBRE DE 2011

CODIGO	MUNICIPIO	Población		Mesas	Mesas	Total	Colegios	Censo	Censo	TOT. CENSO
		de Derecho	PDA's	PDA	Manual	Mesas	Electorales	CER	CERE	
ALAVA										
1	01001	Alegría-Dulantzi	2.714	1	4	4	1	2.010	45	2.055
2	01002	Amurrio	10.050	4	10	14	8	8.057	141	8.198
3	01049	Añana	175			1	1	147	9	156
4	01003	Aramaio	1.497			2	1	1.199	47	1.246
5	01006	Armiñón	225			1	1	181	6	187
6	01037	Arraia-Maeztu	708			1	1	625	26	651
7	01008	Arrazua-Ubarrundia	913			1	1	781	15	796
8	01004	Artziniega	1.818			2	1	1.427	38	1.465
9	01009	Asparrena	1.680			2	1	1.296	56	1.352
10	01010	Ayala/Aiara	2.827	1	2	4	3	2.276	69	2.345
11	01011	Baños de Ebro/Mañueta	329			1	1	245	9	254
12	01013	Barrundia	910			1	1	711	25	736
13	01014	Berantevilla	499			1	1	385	15	400
14	01016	Bernedo	575			1	1	461	33	494
15	01017	Campezo/Kanpezu	1.126			1	1	910	69	979
16	01021	Elburgo/Burgelu	589			1	1	473	7	480
17	01022	Elciego	1.051			1	1	826	23	849
18	01023	Elvillar/Bilar	367			1	1	290	13	303
19	01046	Erriberagoitia/Ribera Alta	750			1	1	629	6	635
20	01056	Harana/Valle de Arana	296			1	1	256	20	276
21	01901	Iruña Oka/Iruña de Oca	2.973	1	3	3	1	2.254	20	2.274
22	01027	Iruraiz-Gauna	511			1	1	430	24	454
23	01019	Kripan	195			1	1	155	2	157
24	01020	Kuartango	355			1	1	317	10	327
25	01028	Labastida/Bastida	1.471			2	1	1.106	24	1.130
26	01030	Lagrán	178			1	1	170	17	187
27	01031	Laguardia	1.512			2	1	1.229	46	1.275
28	01032	Lanciego/Lantziego	696			1	1	536	13	549
29	01902	Lantarón	957			2	2	776	16	792
30	01033	Lapuebla de Labarca	866			1	1	679	17	696
31	01036	Laudio/Llodio	18.420	7	22	1	8	15.236	146	15.382
32	01058	Legutiano	1.644			2	1	1.342	26	1.368
33	01034	Leza	236			1	1	177	7	184
34	01039	Moreda de Álava	249			1	1	211	21	232
35	01041	Navaridas	211			1	1	159	2	161
36	01042	Okondo	1.116			2	1	915	26	941
37	01043	Oyón-Oion	3.246	1	3	3	1	2.322	50	2.372
38	01044	Peñacerrada-Urizaharra	296			1	1	242	13	255
39	01047	Ribera Baja/Erribera Beitia	1.303			1	1	942	8	950
40	01051	Salvatierra/Agurain	4.867	2	6	6	2	3.662	45	3.707
41	01052	Samaniego	329			1	1	240	11	251
42	01053	San Millán/Donemiliaga	725			1	1	590	39	629
43	01054	Urkabustaiz	1.271			2	1	959	17	976
44	01055	Valdegovia/Gaubea	1.106			3	3	906	95	1.001
45	01057	Villabuena de Álava/Eskuernaga	316			1	1	266	13	279
46	01059	Vitoria-Gasteiz	238.247	52	308	6	36	183.468	2.883	186.351
47	01060	Yécora/Iekora	286			1	1	223	13	236
48	01061	Zalduondo	193			1	1	155	1	156
49	01062	Zambrana	383			1	1	333	10	343
50	01018	Zigoitia	1.694			2	1	1.395	39	1.434
51	01063	Zuia	2.401			2	1	1.803	33	1.836
		TOTAL ALAVA	317.352	69	358	69	106	246.383	4.359	250.742

Datos de Población a 1 de Enero de 2010

Censo CER: Número de electores residentes en España

Censo CERE: Censo Electoral Residentes en el Extranjero

Cifras definitivas para el 20-11-2011



ELECCIONES GENERALES - 20 DE NOVIEMBRE DE 2011

CODIGO	MUNICIPIO	Población		Mesas		Total	Colegios	Censo	Censo	TOT. CENSO	
		de Derecho	PDA	PDA	Manual						Mesas
GIPUZKOA											
1	20001	Abaltzisketa	326			1	1	1	249	32	281
2	20002	Aduna	429			1	1	1	347	7	354
3	20016	Aia	2.007			2	2	1	1.526	23	1.549
4	20003	Aizarnazabal	708			1	1	1	547	6	553
5	20004	Albiztur	315			1	1	1	254	9	263
6	20005	Alegia	1.750			2	2	1	1.341	54	1.395
7	20006	Alkiza	353			1	1	1	277	11	288
8	20906	Alzaga	159			1	1	1	117	9	126
9	20007	Altzo	398			1	1	1	300	21	321
10	20008	Amezketza	994			1	1	1	757	19	776
11	20009	Andoain	14.662	4	22		22	4	11.794	217	12.011
12	20010	Anoeta	1.850			2	2	1	1.392	26	1.418
13	20011	Antzuola	2.161			2	2	1	1.700	45	1.745
14	20012	Arama	218			1	1	1	149	10	159
15	20013	Aretxabaleta	6.700	1	7		7	1	5.331	54	5.385
16	20055	Arrasate/Mondragón	22.011	7	32		32	6	17.856	223	18.079
17	20014	Asteasu	1.473			2	2	1	1.101	44	1.145
18	20903	Astigarraga	4.709	1	6		6	1	3.625	38	3.663
19	20015	Ataun	1.670			3	3	2	1.307	47	1.354
20	20017	Azkoitia	11.351	4	13		13	4	8.670	167	8.837
21	20018	Azpeitia	14.305	5	14	2	16	7	11.027	209	11.236
22	20904	Baliarrain	120			1	1	1	98	1	99
23	20019	Beasain	13.680	3	15		15	3	10.105	242	10.347
24	20020	Beizama	183			1	1	1	143	6	149
25	20021	Belautza	296			1	1	1	216	3	219
26	20022	Berastegi	1.051			1	1	1	832	69	901
27	20074	Bergara	14.637	3	17	2	19	5	11.660	211	11.871
28	20023	Berrobi	576			1	1	1	451	14	465
29	20024	Bidegoian	531			1	1	1	400	15	415
30	20029	Deba	5.384	1	2	4	6	5	4.283	123	4.406
31	20069	Donostia-San Sebastián	185.506	33	181	3	184	35	146.828	8.275	155.103
32	20030	Eibar	27.378	12	41	3	44	15	22.191	607	22.798
33	20031	Elduain	235			1	1	1	179	12	191
34	20033	Elgeta	1.079			1	1	1	884	43	927
35	20032	Elgoibar	11.324	5	16	2	18	7	8.949	203	9.152
36	20067	Erreterria	39.020	22	47	6	53	28	31.173	751	31.924
37	20066	Errezil	616			1	1	1	467	37	504
38	20034	Eskoriatza	4.055	1	4		4	1	3.192	22	3.214
39	20035	Ezkio-Itsaso	608			1	1	1	497	27	524
40	20038	Gabiria	492			1	1	1	382	20	402
41	20037	Gaintza	128			1	1	1	100	2	102
42	20907	Gaztelu	166			1	1	1	136	9	145
43	20039	Getaria	2.675	1	3		3	1	2.003	51	2.054
44	20040	Hernani	19.285	8	22	4	26	12	15.103	327	15.430
45	20041	Hernialde	348			1	1	1	279	7	286
46	20036	Hondarribia	16.464	6	21		21	6	12.731	620	13.351
47	20042	Ibarra	4.345	2	6		6	2	3.354	42	3.396
48	20043	Idiazabal	2.261			3	3	1	1.782	139	1.921
49	20044	Ikaztegieta	470			1	1	1	368	5	373
50	20045	Irun	60.938	18	70	2	72	20	46.542	3.641	50.183
51	20046	Irura	1.577			2	2	1	1.157	19	1.176
52	20047	Itsasondo	661			1	1	1	494	21	515
53	20048	Larraul	253			1	1	1	175	15	190
54	20902	Lasarte-Oria	17.856	7	22	1	23	8	14.148	136	14.284
55	20049	Lazkao	5.348	1	6		6	1	4.081	45	4.126
56	20050	Leaburu	395			1	1	1	293	18	311
57	20051	Legazpi	8.718	4	12	1	13	5	7.033	139	7.172
58	20052	Legorreta	1.496			2	2	1	1.154	15	1.169
59	20068	Leintz-Gatzaga	262			1	1	1	199	11	210



ELECCIONES GENERALES - 20 DE NOVIEMBRE DE 2011

CODIGO	MUNICIPIO	Población		Mesas	Mesas	Total	Colegios	Censo	Censo	TOT. CENSO ELECTORAL
		de Derecho	PDA's	PDA	Manual	Mesas	Electorales	CER	CERE	
60	20053	Lezo	5.988	1	8		1	4.830	73	4.903
61	20054	Lizartza	661			1	1	476	13	489
62	20901	Mendaro	1.898			2	2	1.468	12	1.480
63	20057	Mutiloa	248			1	1	194	11	205
64	20056	Mutriku	5.021	2	5	1	6	3.975	114	4.089
65	20063	Oiartzun	9.947	4	10	2	12	7.889	192	8.081
66	20058	Olaberria	948			2	2	770	18	788
67	20059	Oñati	10.957	5	16		16	8.816	303	9.119
68	20076	Ordizia	9.758	4	8	2	10	6.978	91	7.069
69	20905	Orendain	191			1	1	142	9	151
70	20060	Orexa	123			1	1	92	1	93
71	20061	Orio	5.147	3	6		6	4.011	62	4.073
72	20062	Ormaiztegi	1.319			2	2	995	21	1.016
73	20064	Pasaia	15.977	8	21	1	22	12.380	299	12.679
74	20070	Segura	1.455			2	2	1.109	55	1.164
75	20065	Soraluze/Placencia de las Arm	4.002	1	6		6	3.176	101	3.277
76	20071	Tolosa	18.095	7	26		26	14.488	603	15.091
77	20072	Urnieta	6.145	1	4	4	8	4.643	64	4.707
78	20077	Urretxu	6.957	3	6	1	7	5.382	82	5.464
79	20073	Usurbil	6.013	2	5	3	8	4.689	56	4.745
80	20075	Villabona	5.822	1	6		6	4.447	86	4.533
81	20078	Zaldibia	1.504			2	2	1.146	35	1.181
82	20079	Zarautz	22.658	9	26	1	27	17.229	466	17.695
83	20025	Zegama	1.530			2	2	1.174	26	1.200
84	20026	Zerain	249			1	1	214	8	222
85	20027	Zestoa	3.544	1	2	3	5	2.809	52	2.861
86	20028	Zizurkil	2.766	1	4		4	2.204	63	2.267
87	20081	Zumaia	9.337	2	10		10	7.346	134	7.480
88	20080	Zumarraga	10.037	3	11	1	12	8.104	163	8.267
		TOTAL GUIPUZCOA	707.263	207	759	114	873	554.905	20.427	575.332

Datos de Población a 1 de Enero de 2010

Censo CER: Número de electores residentes en España

Censo CERE: Censo Electoral Residentes en el Extranjero

Cifras definitivas para el 20-11-2011



ELECCIONES GENERALES - 20 DE NOVIEMBRE DE 2011

CODIGO	MUNICIPIO	Población		Mesas		Total	Colegios	Censo	Censo	TOT. CENSO
		de Derecho	PDA's	PDA	Manual					
BIZKAIA										
1	48001	Abadiño	7.310	2	9	9	2	5.842	56	5.898
2	48002	Abanto y Ciérvana-Abanto Zier	9.724	4	15	15	3	7.971	347	8.318
3	48911	Ajangiz	450			1	1	373	7	380
4	48912	Alonsotegi	2.828			4	4	2.340	31	2.371
5	48003	Amorebieta-Etxano	17.969	3	21	3	24	14.142	188	14.330
6	48004	Amoroto	414			1	1	329	20	349
7	48005	Arakaldo	112			1	1	93	13	106
8	48006	Arantzazu	325			1	1	285	8	293
9	48093	Areatza	1.142			1	1	893	17	910
10	48009	Arrankudiaga	920			1	1	767	13	780
11	48914	Arratzu	379			1	1	324	1	325
12	48010	Arrieta	558			1	1	427	41	468
13	48011	Arrigorriaga	12.358	3	16	16	2	9.742	116	9.858
14	48023	Artea	760			1	1	601	10	611
15	48008	Artzentales	729			1	1	600	26	626
16	48091	Atxondo	1.433			2	2	1.170	23	1.193
17	48070	Aulesti	680			1	1	559	21	580
18	48012	Bakio	2.470	1	2	2	1	2.036	36	2.072
19	48090	Balmaseda	7.366	2	10	10	1	6.153	181	6.334
20	48013	Barakaldo	99.321	25	136	2	138	81.335	1.782	83.117
21	48014	Barrika	1.487			2	2	1.211	34	1.245
22	48015	Basauri	42.452	11	55	55	11	34.932	396	35.328
23	48092	Bedia	966			1	1	792	13	805
24	48016	Berango	6.748	3	9	9	3	5.214	48	5.262
25	48017	Bermeo	17.026	7	21	1	22	13.554	529	14.083
26	48018	Berriatua	1.284			1	1	905	62	967
27	48019	Berriz	4.882	1	8	8	1	3.741	43	3.784
28	48020	Bilbao	353.187	85	404	3	407	276.378	14.148	290.526
29	48021	Busturia	1.762			2	2	1.460	96	1.556
30	48901	Derio	5.372	2	9	9	1	4.370	28	4.398
31	48026	Dima	1.313			1	1	1.093	37	1.130
32	48027	Durango	28.261	7	26	5	31	21.610	552	22.162
33	48028	Ea	897			1	1	767	63	830
34	48031	Elantxobe	439			1	1	370	36	406
35	48032	Elorrio	7.252	2	9	9	1	5.864	98	5.962
36	48902	Erandio	24.294	5	28	2	30	19.232	250	19.482
37	48033	Ereño	258			1	1	223	29	252
38	48034	Ermua	16.196	7	26	26	6	13.160	124	13.284
39	48079	Errigoiti	529			1	1	470	11	481
40	48029	Etxebarri	9.667	3	15	15	2	8.022	30	8.052
41	48030	Etxebarria	821			1	1	626	79	705
42	48906	Forua	1.012			1	1	796	64	860
43	48035	Fruiz	450			1	1	379	20	399
44	48036	Galdakao	29.254	8	42	1	43	23.973	270	24.243
45	48037	Galdames	838			2	2	727	94	821
46	48038	Gamiz-Fika	1.327			2	2	1.087	20	1.107
47	48039	Garai	323			1	1	263	5	268
48	48040	Gatika	1.570			2	2	1.274	33	1.307
49	48041	Gautegiz Arteaga	869			1	1	721	49	770
50	48046	Gernika-Lumo	16.295	7	20	1	21	12.635	433	13.068
51	48044	Getxo	80.277	16	98	98	9	63.869	1.770	65.639
52	48047	Gizaburuaga	201			1	1	161	17	178
53	48042	Gordexola	1.740			2	2	1.401	56	1.457
54	48043	Gorliz	5.503	2	5	2	7	4.256	68	4.324
55	48045	Güeñes	6.473	3	8	2	10	5.060	133	5.193
56	48048	Ibarrangelu	614			1	1	547	48	595
57	48094	Igorre	4.239	1	6	6	1	3.299	31	3.330
58	48049	Ispaster	668			1	1	564	32	596
59	48910	Iurreta	3.812	2	5	2	7	3.063	17	3.080



ELECCIONES GENERALES - 20 DE NOVIEMBRE DE 2011

CODIGO	MUNICIPIO	Población		Mesas	Mesas	Total	Colegios	Censo	Censo	TOT. CENSO ELECTORAL
		de Derecho	PDA	PDA	Manual	Mesas	Electoral	CER	CERE	
60	48050	Izurtza	270			1	1	216	9	225
61	48022	Karrantza Harana/Valle de Car	2.786	1	4		4	2.396	301	2.697
62	48907	Kortezubi	419			1	1	351	15	366
63	48051	Lanestosa	272			1	1	225	61	286
64	48052	Larrabetzu	1.917			2	2	1.526	17	1.543
65	48053	Laukiz	1.109			1	1	856	9	865
66	48054	Leioa	30.262	8	37	1	38	23.712	299	24.011
67	48057	Lekeitio	7.438	2	7		7	5.934	266	6.200
68	48055	Lemoa	3.226	2	5		5	2.620	33	2.653
69	48056	Lemoiz	1.023			1	1	849	56	905
70	48081	Lezama	2.501			3	3	1.938	19	1.957
71	48903	Loiu	2.521			4	4	1.909	20	1.929
72	48058	Mallabia	1.182			1	1	977	41	1.018
73	48059	Mañaria	519			1	1	397	19	416
74	48060	Markina-Xemein	4.950	1	6		6	3.689	288	3.977
75	48061	Maruri-Jatabe	896			1	1	773	19	792
76	48062	Mendata	390			1	1	317	24	341
77	48063	Mendexa	431			1	1	355	15	370
78	48064	Meñaka	702			1	1	599	24	623
79	48066	Morga	419			1	1	350	12	362
80	48068	Mundaka	1.938			2	2	1.577	146	1.723
81	48069	Mungia	16.527	7	21		21	12.381	290	12.671
82	48007	Munitibar-Arbatzegi Gerrikaitz	415			1	1	354	38	392
83	48908	Murueta	308			1	1	242	4	246
84	48071	Muskiz	7.331	3	8	3	11	6.097	154	6.251
85	48067	Muxika	1.466			3	3	1.204	47	1.251
86	48909	Nabarniz	234			1	1	194	16	210
87	48073	Ondarroa	8.856	4	10		10	7.090	214	7.304
88	48075	Orozko	2.405			3	3	1.915	30	1.945
89	48083	Ortuella	8.435	4	8	4	12	7.021	129	7.150
90	48072	Otxandio	1.269			1	1	1.009	22	1.031
91	48077	Plentzia	4.292	2	5		5	3.398	170	3.568
92	48078	Portugalete	47.856	13	66	1	67	39.866	591	40.457
93	48082	Santurtzi	47.101	12	64		64	38.551	528	39.079
94	48084	Sestao	29.224	11	33		33	23.491	679	24.170
95	48904	Sondika	4.515	1	5		5	3.510	39	3.549
96	48085	Sopelana	12.527	3	15		15	9.893	101	9.994
97	48086	Sopuerta	2.552	1	2	2	4	2.087	210	2.297
98	48076	Sukarrieta	352			1	1	294	19	313
99	48087	Trucios-Turtzioz	542			1	1	463	22	485
100	48088	Ubide	167			1	1	148	9	157
101	48065	Ugao-Miraballes	4.050	2	5		5	3.311	29	3.340
102	48089	Urduliz	3.422	1	5		5	2.878	46	2.924
103	48074	Urduña/Orduña	4.258	2	5	1	6	3.384	112	3.496
104	48080	Valle de Trápaga-Trapagaran	12.317	2	14	4	18	10.161	189	10.350
105	48095	Zaldibar	3.041	1	4		4	2.367	24	2.391
106	48096	Zalla	8.176	3	8	1	9	6.607	146	6.753
107	48905	Zamudio	3.232	1	3		3	2.600	26	2.626
108	48097	Zaratamo	1.709			2	2	1.359	14	1.373
109	48024	Zeanuri	1.302			2	2	1.026	46	1.072
110	48025	Zeberio	1.060			2	2	882	22	904
111	48913	Zierbena	1.398			2	2	1.231	5	1.236
112	48915	Ziortza-Bolibar	408			1	1	362	3	365
		TOTAL VIZCAYA	1.153.724	299	1.343	130	1.473	920.993	28.470	949.463

Datos de Población a 1 de Enero de 2010

Censo CER: Número de electores residentes en España

Censo CERE: Censo Electoral Residentes en el Extranjero

Cifras definitivas para el 20-11-2011



AFLUENCIA DE VOTANTES EN ELECCIONES GENERALES - PAIS VASCO - TOTAL ESTATAL

PROCESOS ELECTORALES	CENSO	AFLUENCIA DE VOTANTES EN %				DATOS FINALES		
		12 HORAS	14 HORAS	15 HORAS	18 HORAS	% PART.	% ABST.	
ALAVA								
Elecciones Generales	15/06/1977	153.080					82,94	17,06
Elecciones Generales	01/03/1979	174.145	19,66		41,38	58,34	68,85	31,15
Elecciones Generales	28/10/1982	183.109	22,00		53,67	68,05	81,83	18,17
Elecciones Generales	22/06/1986	198.924		42,72		56,40	69,92	30,08
Elecciones Generales	29/10/1989	208.774		32,26		50,71	66,70	33,30
Elecciones Generales	06/06/1993	222.152		37,13		54,66	71,07	28,93
Elecciones Generales	03/03/1996	233.572		35,74		55,86	72,30	27,70
Elecciones Generales	12/03/2000	244.477		37,56		54,99	70,28	29,72
Elecciones Generales	14/03/2004	247.377		40,86		61,50	77,23	22,77
Elecciones Generales	09/03/2008	247.930		38,52		55,83	69,63	30,37
Elecciones Generales	20/11/2011	250.742						
BIZKAIA								
Elecciones Generales	15/06/1977	749.572					76,38	23,62
Elecciones Generales	01/03/1979	866.185	14,92		32,38	46,77	65,33	34,67
Elecciones Generales	28/10/1982	854.204	12,04		39,60	59,80	79,52	20,48
Elecciones Generales	22/06/1986	912.964		41,71		55,12	68,32	31,68
Elecciones Generales	29/10/1989	922.593		36,01		53,10	67,29	32,71
Elecciones Generales	06/06/1993	947.771		38,41		55,70	71,08	28,92
Elecciones Generales	03/03/1996	970.592		37,47		56,97	72,49	27,51
Elecciones Generales	12/03/2000	981.571		36,30		53,16	66,99	33,01
Elecciones Generales	14/03/2004	974.742		42,59		62,88	75,83	24,17
Elecciones Generales	09/03/2008	956.709		38,49		55,99	66,59	33,41
Elecciones Generales	20/11/2011	949.463						
GIPUZKOA								
Elecciones Generales	15/06/1977	437.592					76,67	23,33
Elecciones Generales	01/03/1979	507.142	18,43		37,47	56,80	66,01	33,99
Elecciones Generales	28/10/1982	500.820	20,51		44,99	65,29	78,12	21,88
Elecciones Generales	22/06/1986	535.607		40,43		53,28	65,46	34,54
Elecciones Generales	29/10/1989	537.041		37,08		53,49	66,32	33,68
Elecciones Generales	06/06/1993	559.861		37,40		52,71	66,90	33,10
Elecciones Generales	03/03/1996	571.516		37,33		55,72	69,56	30,44
Elecciones Generales	12/03/2000	584.618		33,04		45,62	55,88	44,12
Elecciones Generales	14/03/2004	581.818		42,02		60,71	72,55	27,45
Elecciones Generales	09/03/2008	576.501		34,79		48,10	57,38	42,62
Elecciones Generales	20/11/2011	575.332						
PAIS VASCO								
Elecciones Generales	15/06/1977	1.340.244					77,23	22,77
Elecciones Generales	01/03/1979	1.547.472	16,60		35,06	51,36	65,95	34,05
Elecciones Generales	28/10/1982	1.538.133	15,98		43,03	62,57	79,34	20,66
Elecciones Generales	22/06/1986	1.647.495		41,42		54,67	67,58	32,42
Elecciones Generales	29/10/1989	1.668.408		35,89		52,92	66,90	33,10
Elecciones Generales	06/06/1993	1.729.784		37,92		54,60	69,73	30,27
Elecciones Generales	03/03/1996	1.775.680		37,20		56,42	71,53	28,47
Elecciones Generales	12/03/2000	1.810.666		35,42		50,98	63,84	36,16
Elecciones Generales	14/03/2004	1.803.937		42,17		61,99	74,97	25,03
Elecciones Generales	09/03/2008	1.781.140		37,30		53,42	64,03	35,97
Elecciones Generales	20/11/2011	1.775.537						
TOTAL ESTATAL								
Elecciones Generales	15/06/1977	23.583.762					78,83	21,17
Elecciones Generales	01/03/1979	26.836.490			36,02	56,83	68,04	31,96
Elecciones Generales	28/10/1982	26.846.940		39,75		62,81	79,97	20,03
Elecciones Generales	22/06/1986	29.117.613		40,90		56,73	70,49	29,51
Elecciones Generales	29/10/1989	29.604.055		35,78		56,20	69,74	30,26
Elecciones Generales	06/06/1993	31.030.511		41,83		61,57	76,44	23,56
Elecciones Generales	03/03/1996	32.531.833		40,10		63,45	77,38	22,62
Elecciones Generales	12/03/2000	33.969.640		36,50		55,45	68,71	31,29
Elecciones Generales	14/03/2004	34.571.831		41,02		63,02	75,66	24,34
Elecciones Generales	09/03/2008	35.073.179		40,46		60,95	73,85	26,15
Elecciones Generales	20/11/2011	35.779.208						